

AUTORIZACE

ČÍSLO PARE

ČÍSLO ZMĚNY	DATUM ZMĚNY	POPIS/OBSAH ZMĚNY	PODPIS

Zlepšení dostupnosti turistických atraktivit oblasti masivu Sněžníka, aktivita „Modernizace silnice II/311 Mladkov - Jablonné n. Orlicí“

název akce

stavební objekt

Pardubický kraj  
Komenského náměstí 125  
532 11 Pardubice  
objednatel

úsek silnice II/311  
místo stavby

Pardubický kraj

DOPRAVNĚ INŽENÝRSKÁ KANCELÁŘ  
Bozděchova 1668, 500 02 Hradec Králové  
tel : 495 219 036, 495 212 647, fax : 495 221 677  
e-mail : dik@dik - hk.cz, http : www.dik-hk.cz

<b>VÝŘEZY ZE SITUACE</b> výkres	1:500 měřítko	aktualizace PDPS stupeň
------------------------------------	------------------	-------------------------------

ING. M. BURIANEC kontroloval	ING. PAVEL ŘEHÁK hlavní Inženýr projektu	A001/23 číslo zakázky	B.4
ING. PAVEL ŘEHÁK zodpovědný projektant	Ing. Jiří Eliášek zpracoval	1/2023 datum	

## Seznam výřezů

Mladkov (3 výřezy)

Celné zastávky

Celné křižovatka Studené s III/3114

Celné vjezdová brána

Těchonín podjezd

Těchonín Stanovník křižovatka vojáci

SO 106 serpentiny (2 výřezy)

extravilán Jamné křižovatka Sobkovice s III/3116

Jamné žel. přejezd P4078

Jamné (navazuje na předchozí výřez)

Jablonné ul. Slezská, křižovatka s III/31112

Jablonné u firmy Isolit-Bravo

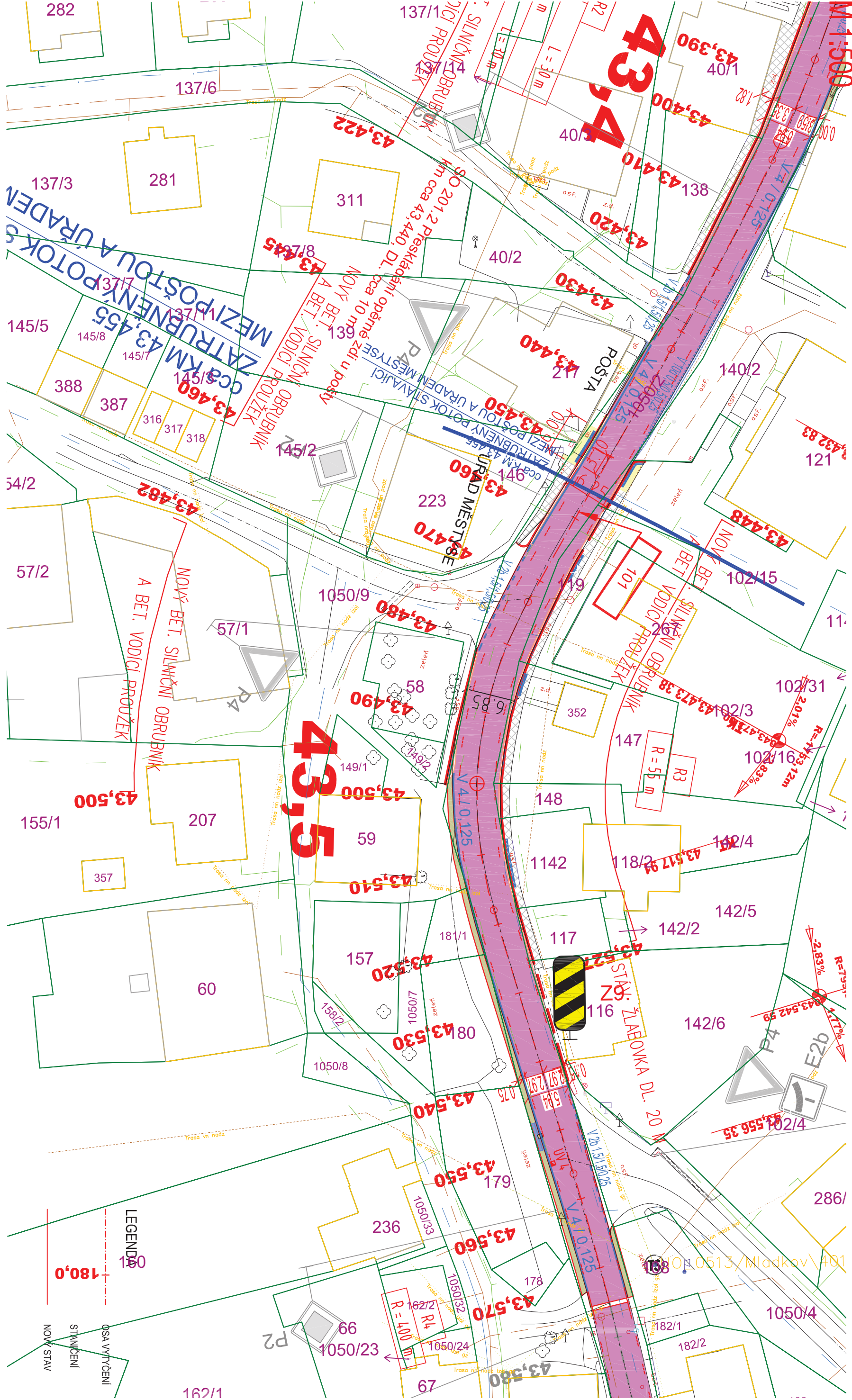
Jablonné konec úseku





# ZLEPŠENÍ DOSTUPNOSTI TURISTICKÝCH ATRAKTIVIT V OBLASTI MASIVU SNĚŽNÍKA

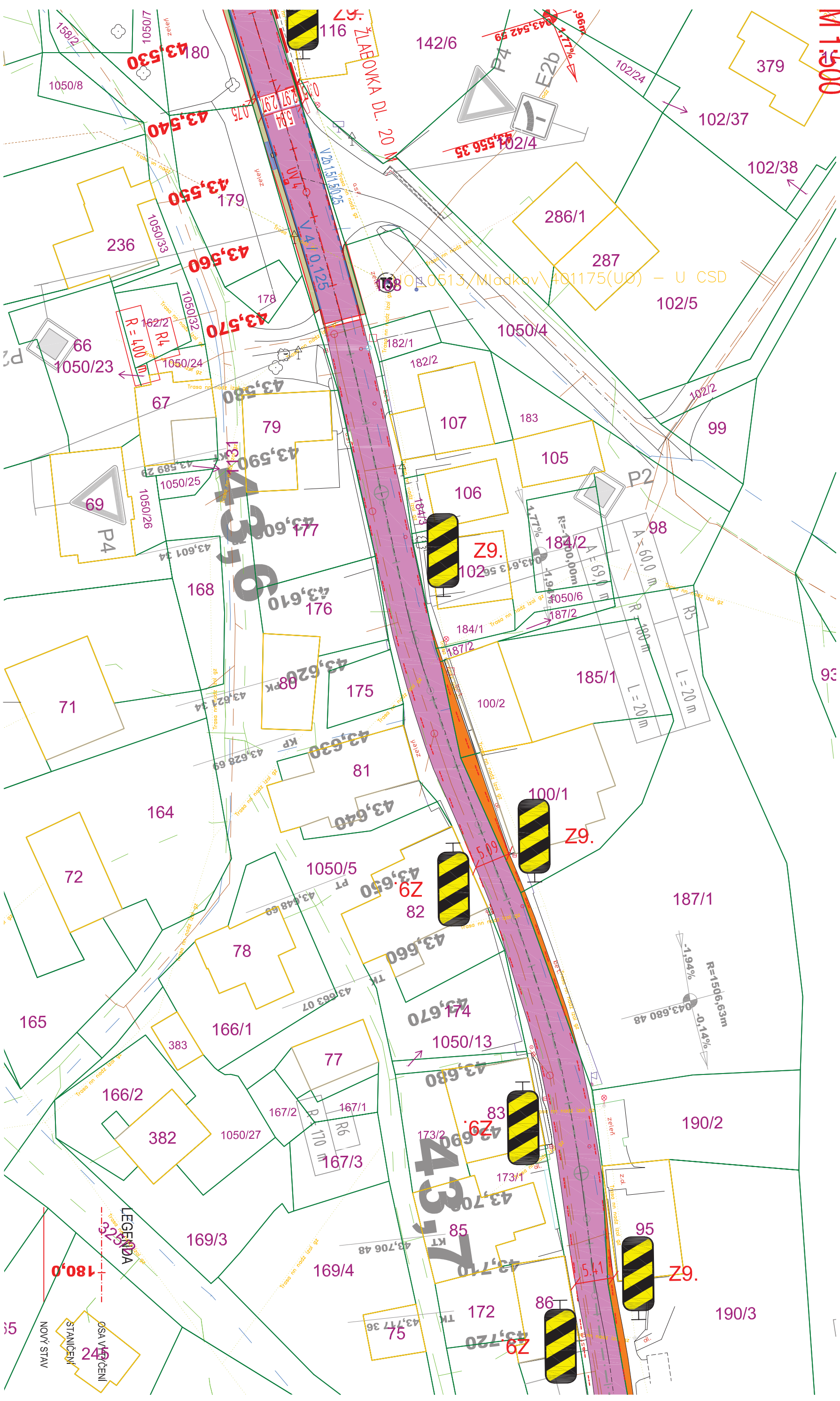
## VÝŘEZ KOORDINAČNÍ SITUACE - LOKALITA MLADKOV



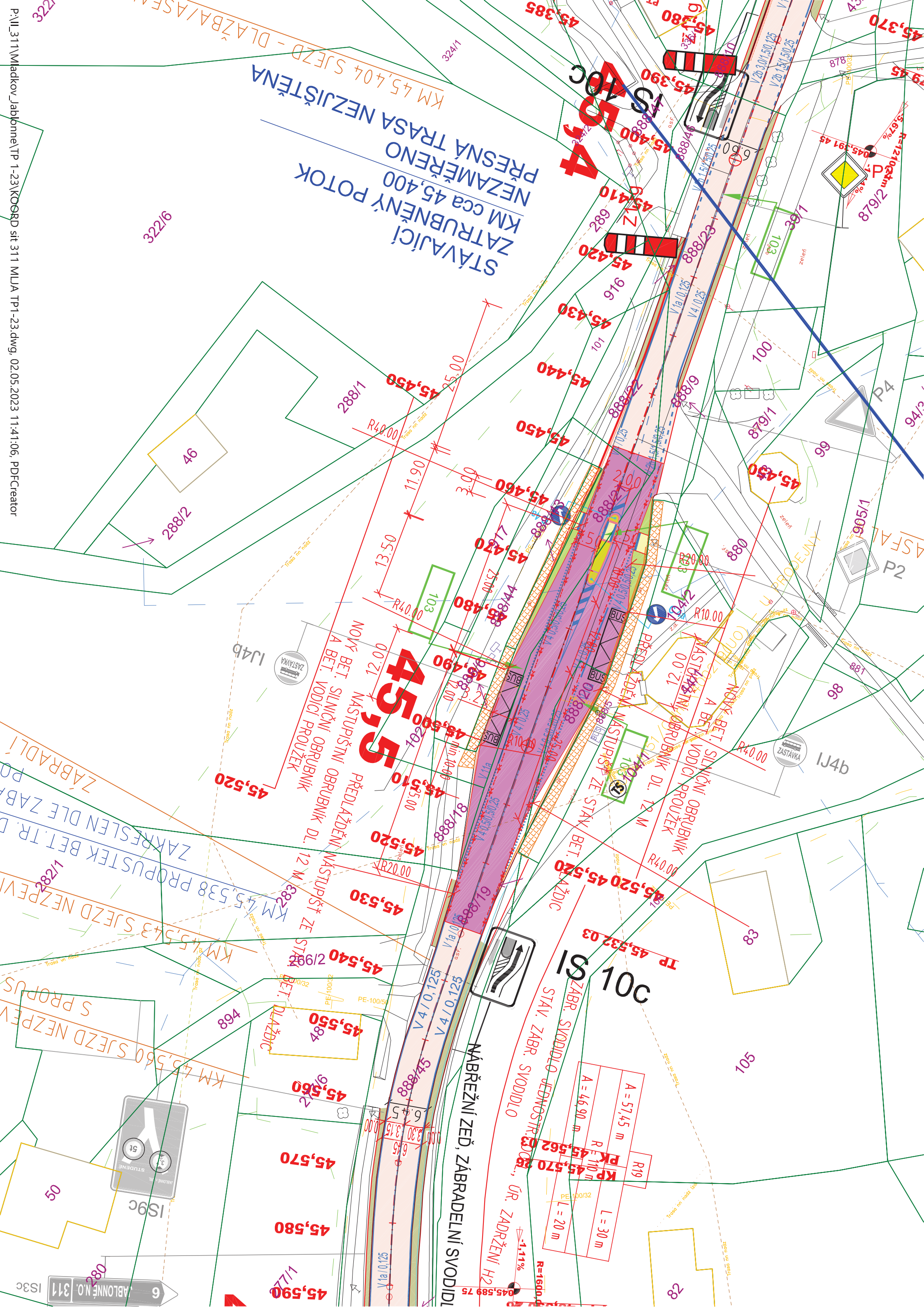


# ZLEPŠENÍ DOŠTUPNOSTI TURISTICKÝCH ATRAKTIVIT V OBLASTI MASIVU SNĚŽNÍKA VÝŘEZ KOORDINAČNÍ SITUACE - LOKALITA MLADKOV

M1500

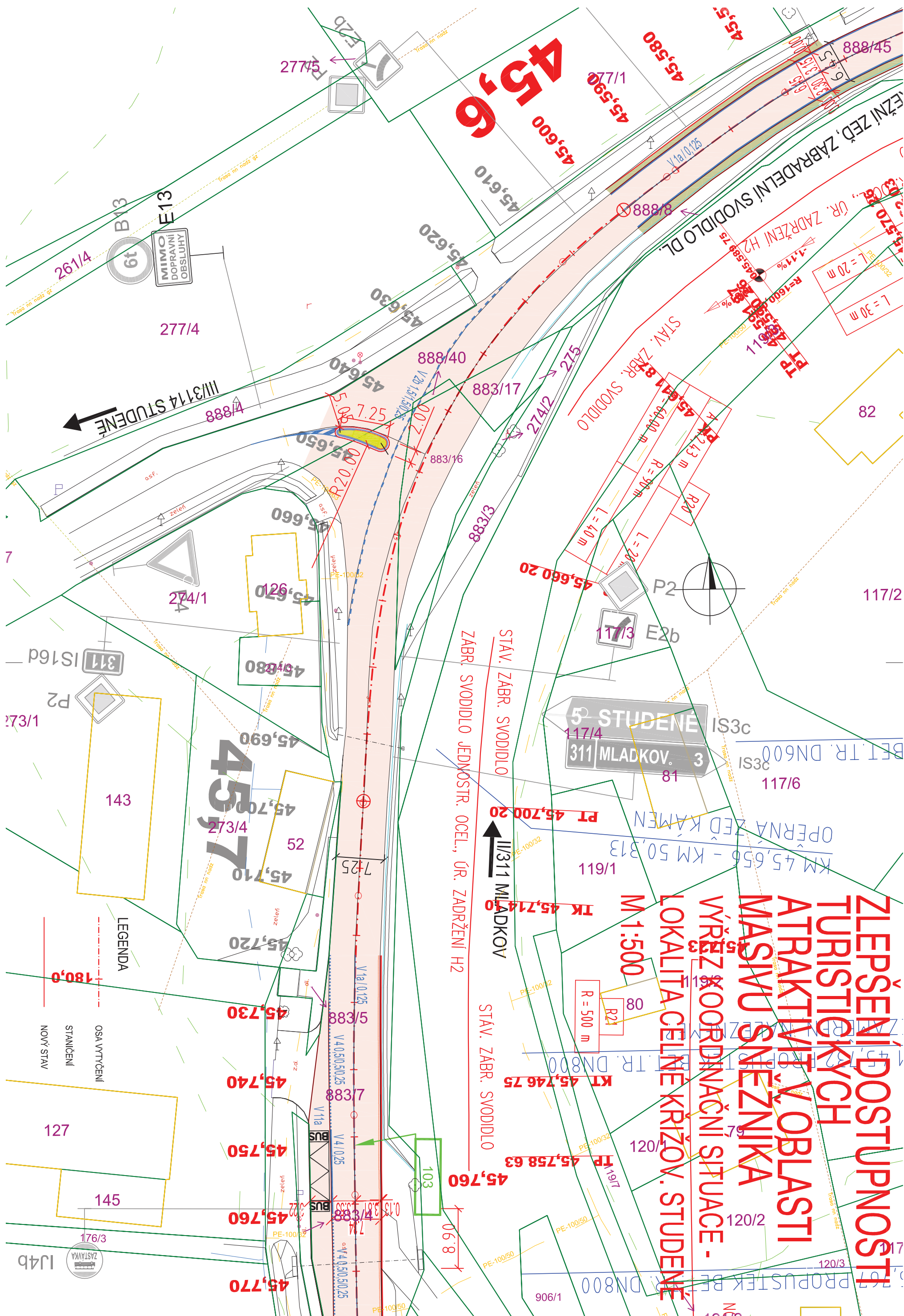


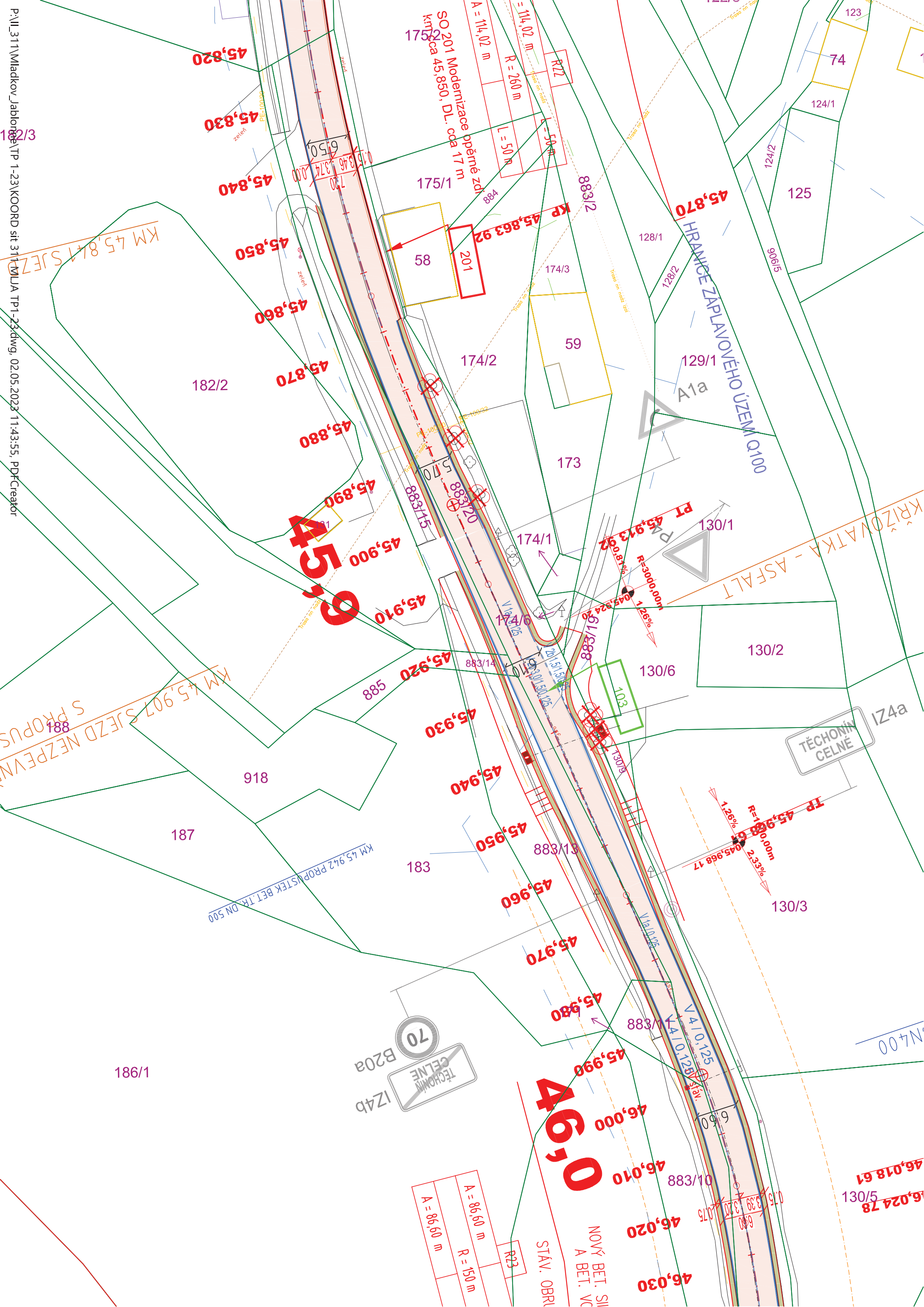






**ZLEPŠENÍ DOSTUPNOSTI  
TURISTICKÝCH  
ATRAKTIVIT V OBLASTI  
MASÍVU SNĚŽNIKA  
VÝŘEZ KOORDINAČNÍ SITUACE -  
LOKALITA CELNÉ KŘÍŽOV. STUDENÉ  
M 1:500**

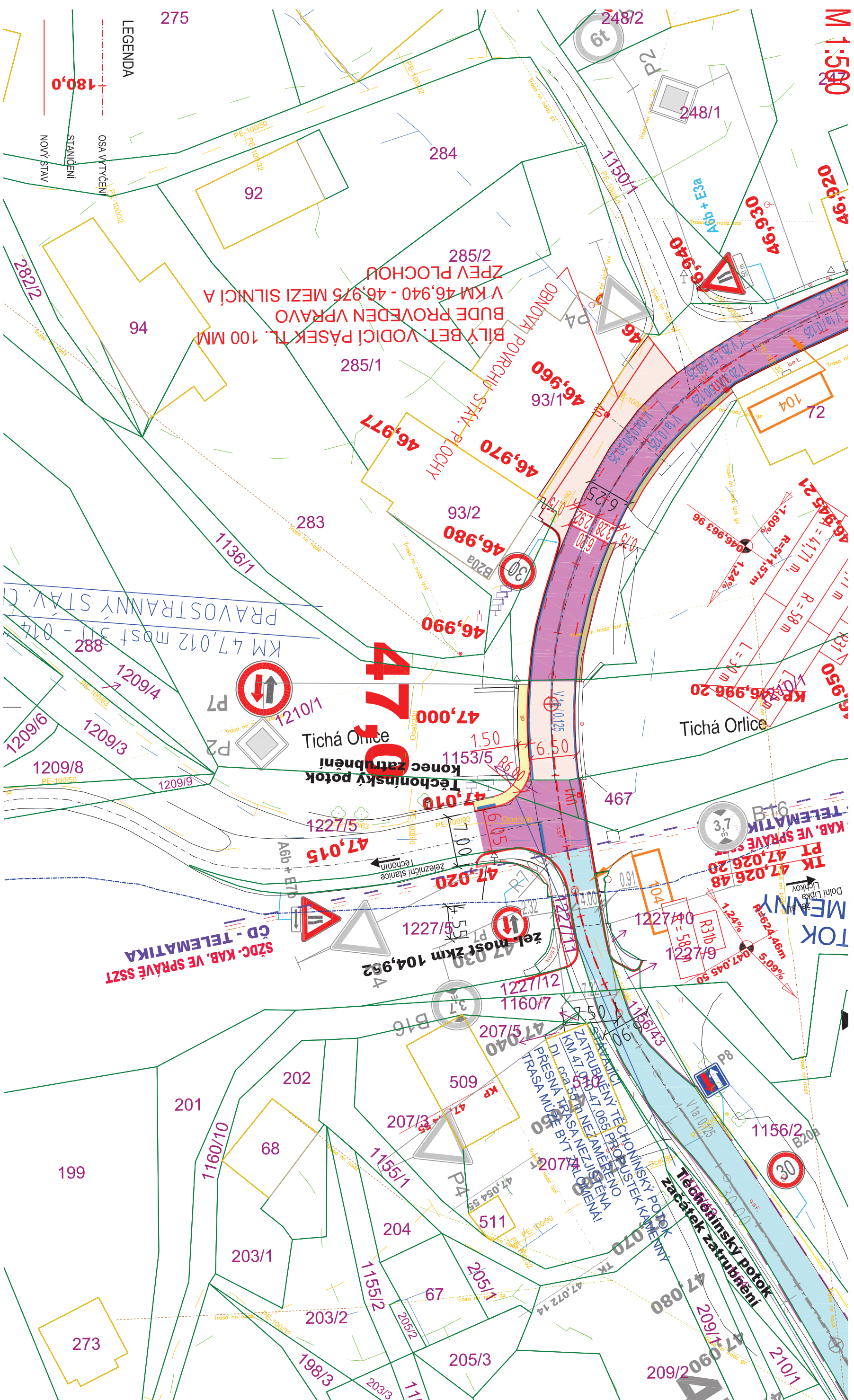




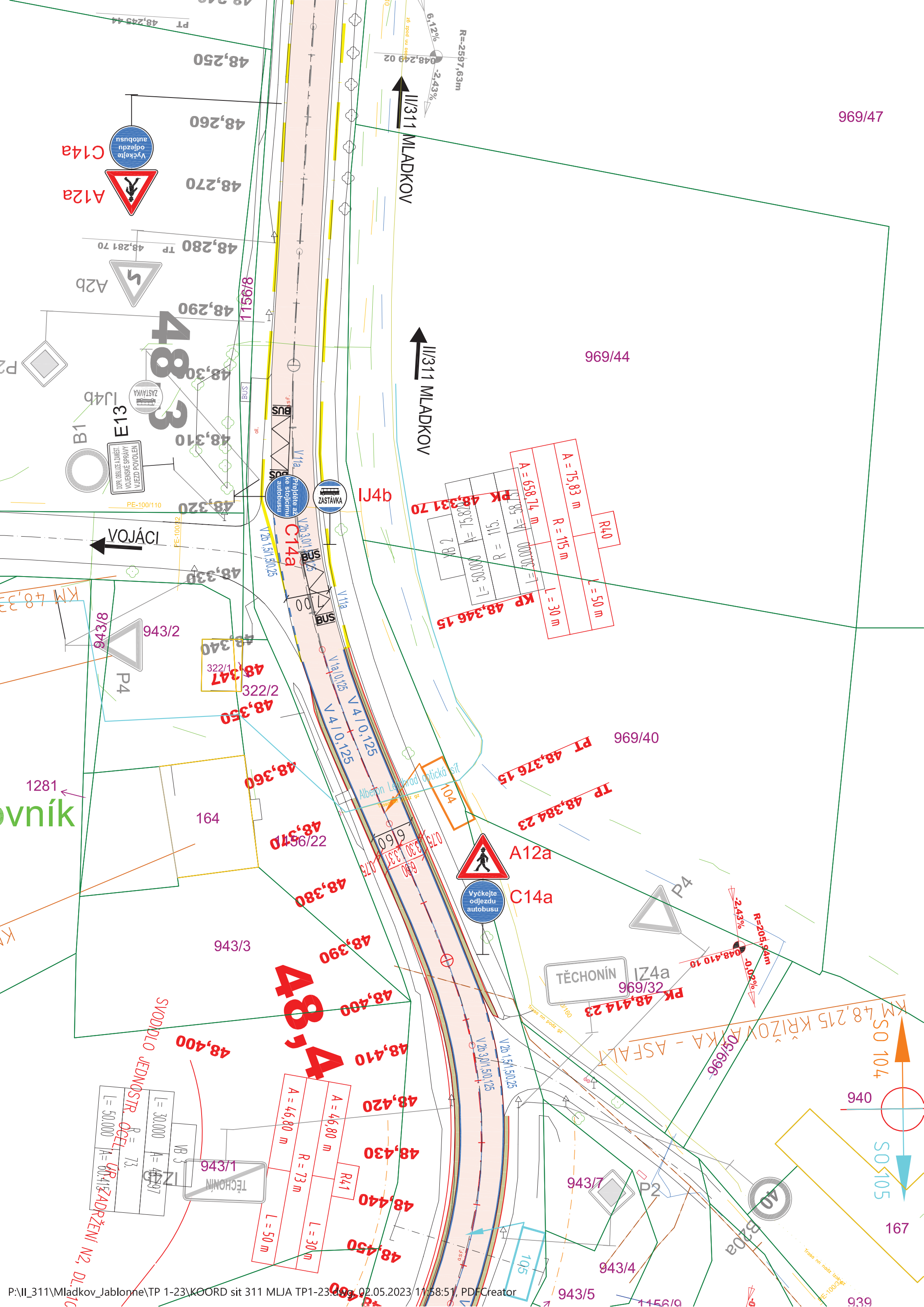


# ZLEPŠENÍ DOŠTUPNOSTI TURISTICKÝCH ATRAKTIVIT V OBLASTI MASIVU SNĚŽNÍKA VÝŘEZ KOORDINAČNÍ SITUACE - LOKALITA TĚCHONÍN PODJEZD

M 1:50  
247







669/47

669/44

669/40

KM 48,215 KŘÍŽOVKA - ASFALT

046

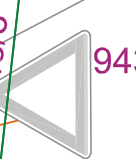
SO 105

191

636

C14a

A12a





# ZLEPŠENÍ DOSTUPNOSTI TURISTICKÝCH ATRAKTIVIT V OBLASTI MASIVU SNEŽNÍKA

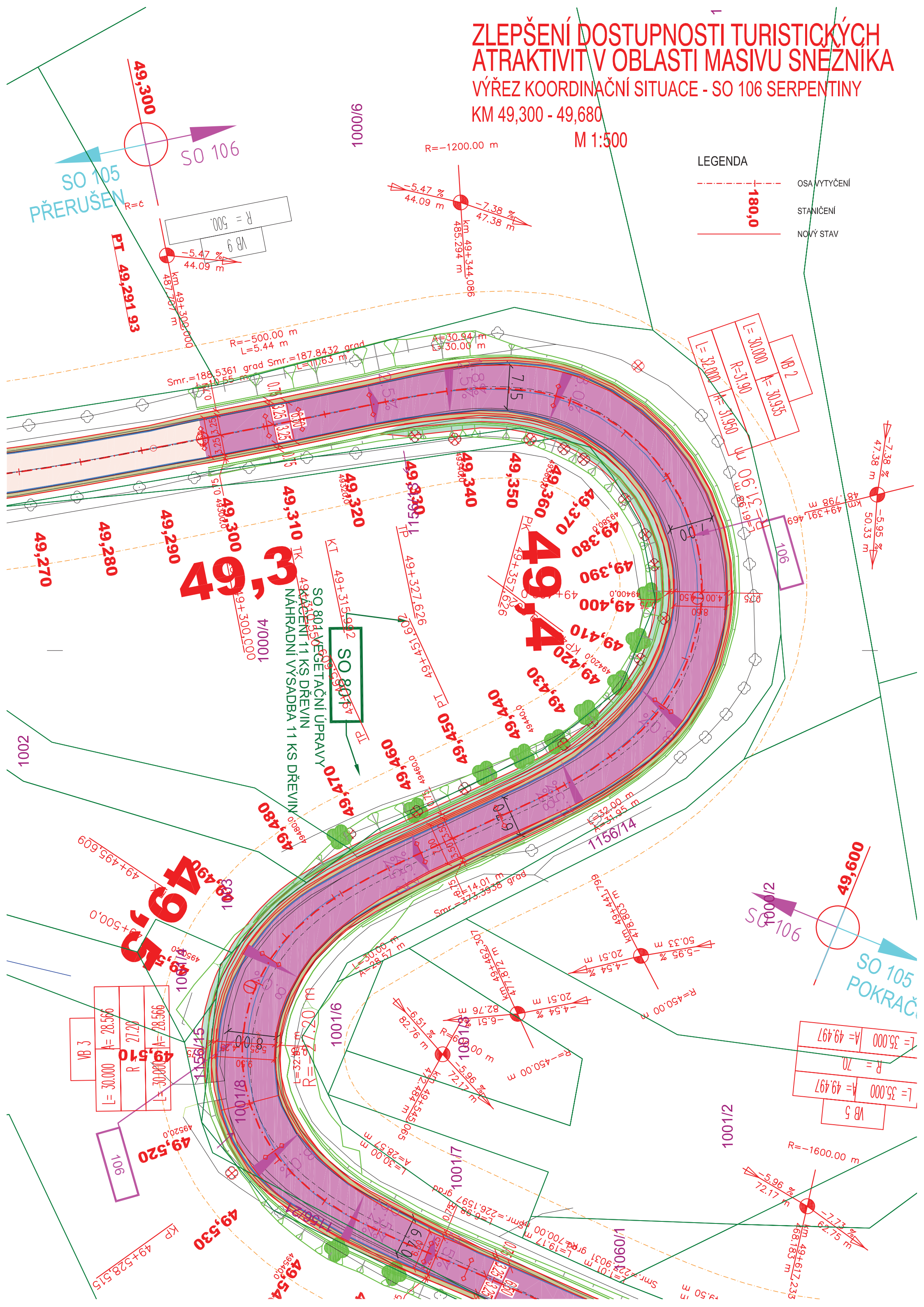
VÝŘEZ KOORDINAČNÍ SITUACE - SO 106 SERPENTINY

KM 49,300 - 49,680

M 1:500

## LEGENDA

- OSA VYTYČENÍ
- STANIČENÍ
- NOVÝ STAV



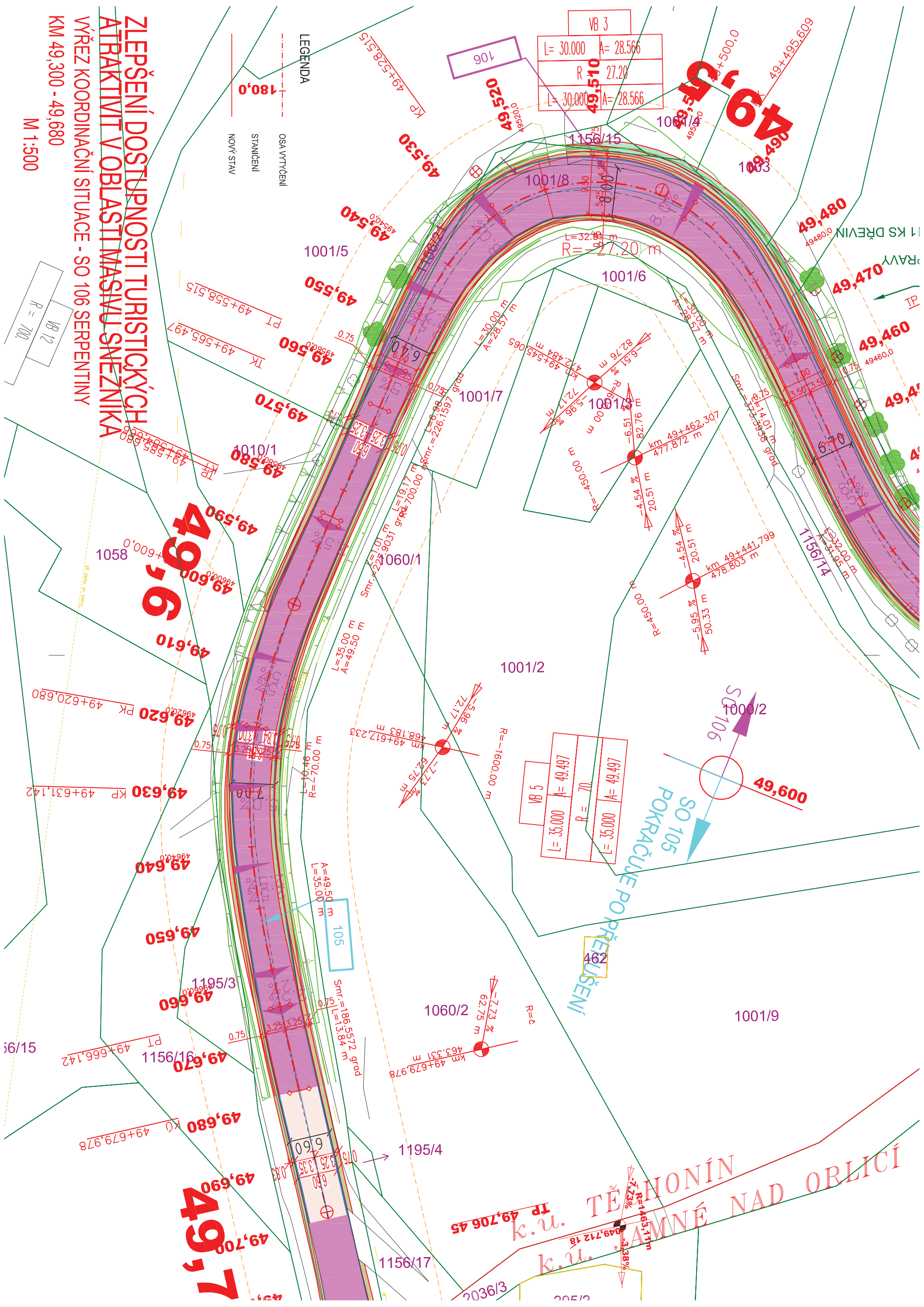


VB 3	
L= 30.000	A= 28.566
R= 27.20	
L= 30.000	A= 28.566

VB 5	
L= 35.000	A= 49.497
R= 70	
L= 35.000	A= 49.497

LEGENDA	
OSA VYTÝČENÍ	STANIČENÍ
NOVÝ STAV	

ZLEPŠENÍ DOSTUPNOSTI TURISTICKÝCH  
ATRAKTIVIT V OBLASTI MASIVU SNEZNIKA  
VÝŘEZ KOORDINAČNÍ SITUACE - SO 106 SERPENTINY  
KM 49,300 - 49,680  
M 1:500

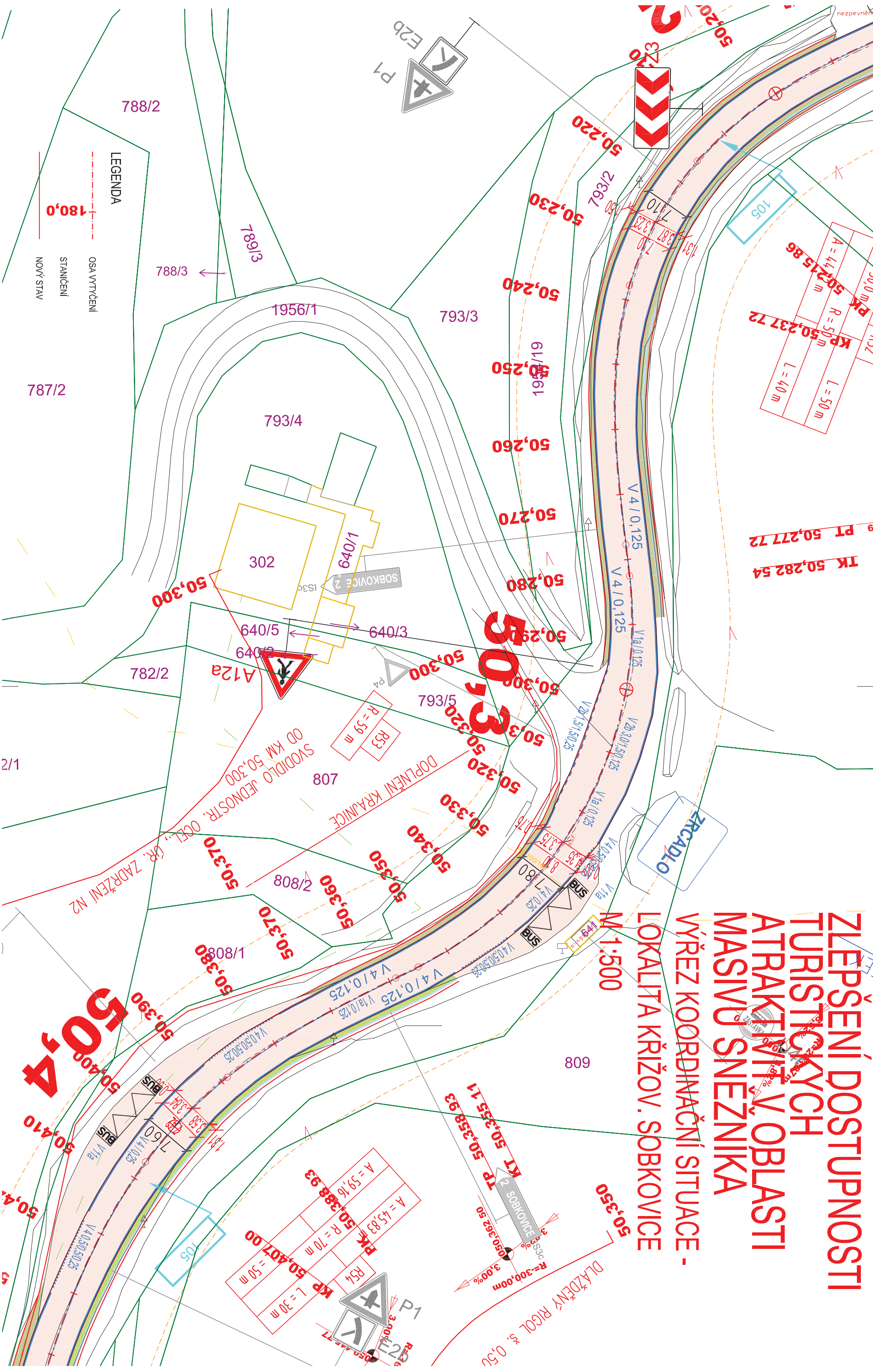




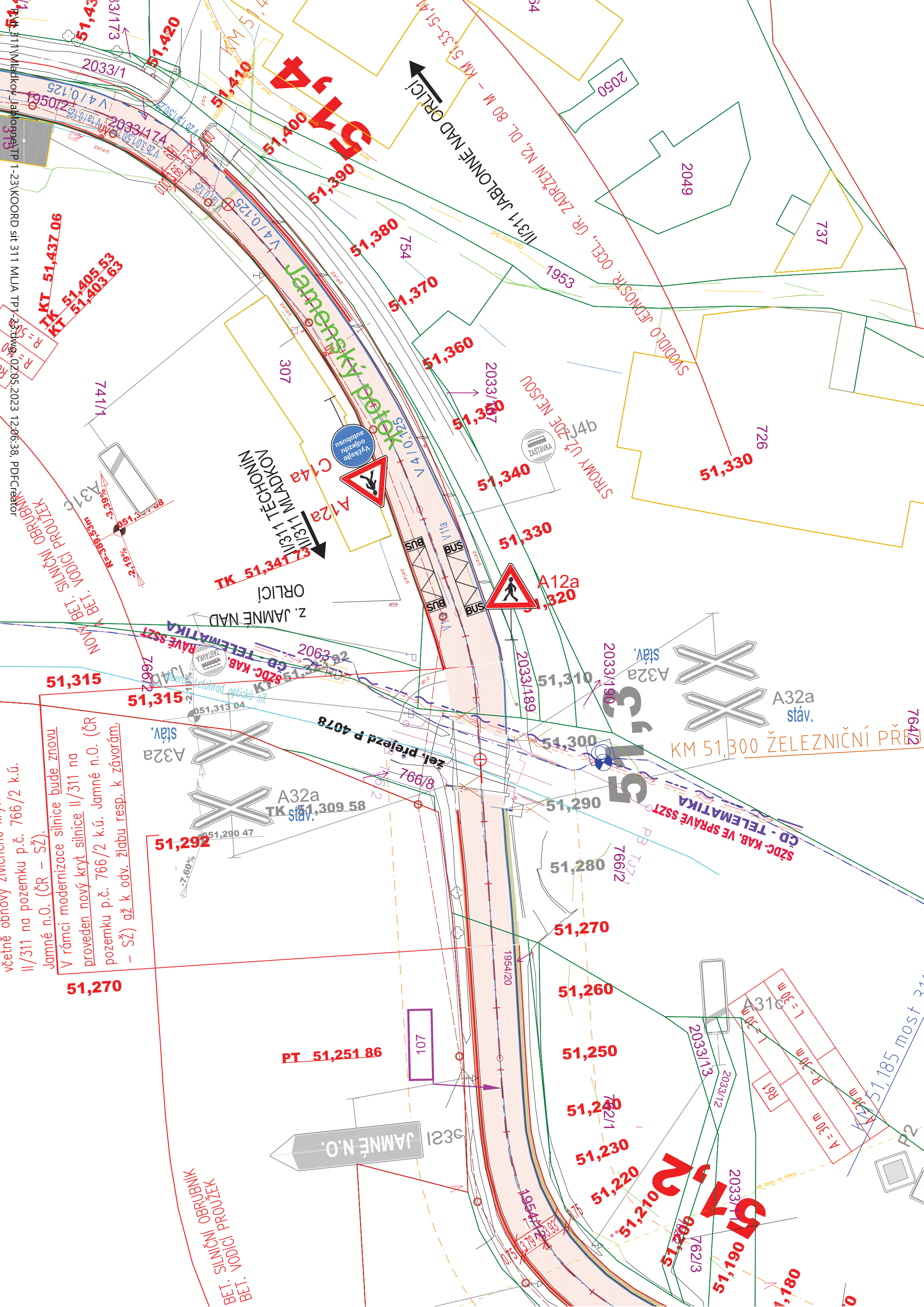
# ZLEPŠENÍ DOSTUPNOSTI TURISTICKÝCH ATRAKTIVIT V OBLASTI MASÍVU SNEŽNIKA

## WYRZEC KOORDINACNI SITUACE - LOKALITA KRIZOV. SOBKOVICE

M 1:500







včetně obnovy  
II/311 na pozemku p.č. 766/2 k.ú. Jamné n.o. (ČR)  
– SŽ) až k odv. žlabu resp. k závorám.

TP 1-23\KOORD sit 311 MLUA TP-23\dwg 02.05.2023 12:06:38, PDFCreator



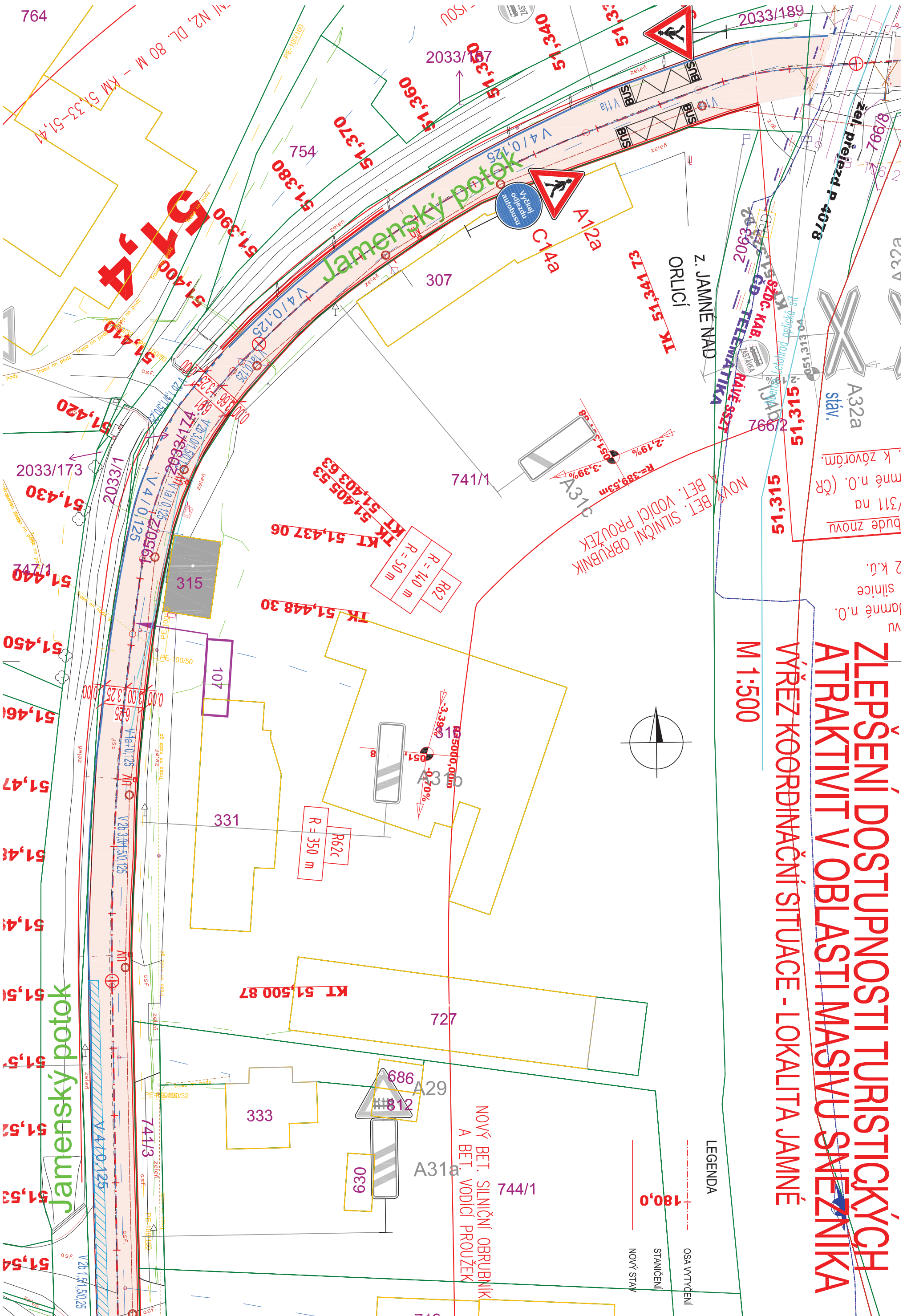
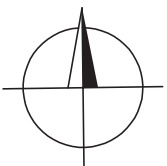
# ZLEPŠENÍ DOSTUPNOSTI TURISTICKÝCH ATRAKTIVIT V OBLASTI MASIVU SNEŽNIKA

## VÝŘEZ KOORDINAČNÍ SITUACE - LOKALITA JAMNÉ

M 1:500

### LEGENDA

- OSA VYTÝČENÍ
- STANIČENÍ
- NOVÝ STAV









M1:500





# ZLEPŠENÍ DOSTUPNOSTI TURISTICKÝCH ATRAKTIVIT V OBLASTI MÁŠIVÍ SNĚŽNIKA VÝŘEZ KOORDINAČNÍ SITUACE - LOKALITA JABLONNÉ - konec úseku

